

Tietojen korjaus karttapalveluihin ja navigaattoreihin

Epävirallinen ohje – 27.4.2020

Karttatietoja ylläpitävät useat tahot, ja kukin ylläpitää aineistojaan valitsemistaan tietolähteistä.

Kunta toimittaa ajantasaista tietoa Maanmittauslaitokselle sekä Digiroadiin, jota myös kaupalliset toimijat saattavat hyödyntää omien käytäntöjensä mukaisesti.

Jotta tiedot olisivat mahdollisimman pian joka paikassa oikein, myös kaupallisilla toimijoilla, kannattaa itse tarkistaa tietojen oikeellisuus eri palveluista, ja moniin voi suoraan ilmoittaa myös virheistä ja puutteista.

Vaikka aineistot olisivatkin oikein, niin kuluttajilla saattaa olla myös navigaattorilaitteita joihin käyttäjä ei ole päivittänyt uusimpia karttoja. Tähän ei voi vaikuttaa kuin kuluttaja itse.

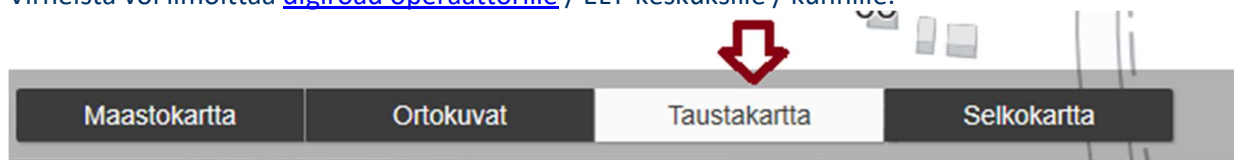
Tietojen oikeellisuus kannattaa kuitenkin tarkistaa esim. seuraavista palveluista, ja tarvittaessa lähettää korjauksia:

Paikkatietoikkuna:

<http://www.paikkatietoikkuna.fi/web/fi/kartta>

Nämä aineistot ovat pääosin kuntien ja valtion ylläpitämiä. Kannattaa vilkaista vaikka sivuston alareunasta löytyvää painiketta "Taustakarttasarja".

Virheistä voi ilmoittaa [digiroad operaattorille](#) / ELY-keskuksille / kunnille.

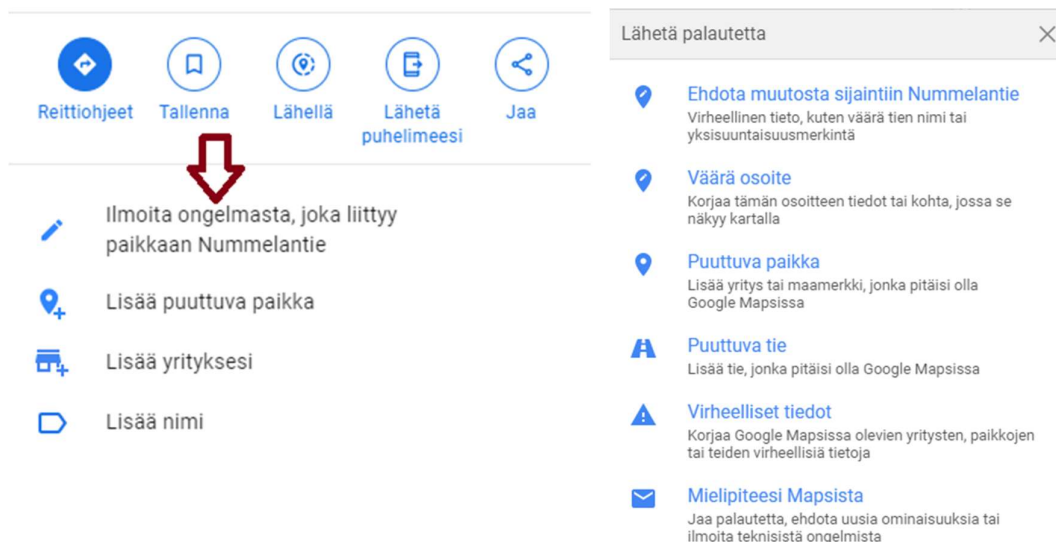


Google Maps:

<https://www.google.fi/maps>

Virheen ilmoitus vihjeenä avaamalla ensin "Ilmoita ongelmasta, joka liittyy paikkaan xxxx"

Josta avautuu alla olevista oikeanpuoleinen laatikko.



Valitse kohtaan sopiva osio.

Ehdota muutosta Sijaintiin kohdasta avautuu tiedot johon voi ilmoittaa, Tien nimi, Suljettu tai estetty, Tietä ei ole, Piirretty virheellisesti, Liikenteen suunta tai muu-tiedot.

Väärä osoite kohdasta avautuu uusi valikko josta voi valita oikean osoitenumeron ja lähettää sen eteenpäin.

Puuttuva paikka kohdasta avautuu valikko johon voi ilmoittaa Nimen, Luokan, Sijainnin, Yrityksen sijainti kiinteistöllä, puhelin numeron, aukioloajan, avauspäivä, kuvia.

Puuttuva Tie kohdasta avautuu kartta josta voi klikata kadun/tien oikean kohdan.

- Tämän jälkeen avautuu valikko johon voi ilmoittaa puuttuvan tien nimen ja lisätä halutessaan lyhyen viestin.

Ilmoita puuttuvasta tiestä. ✕

Nimi

Muu [Lisää kommentti](#)

[Lähetä](#)

Virheelliset Tiedot kohdasta voi valita tietä napauttamalla tielinjan joka valitsee koko kadun/tien.

- Oikeanpuoleisessa kuvassa on tiedot jotka voi ilmoittaa.
- Voit "alkuvalikosta" lisätä samat tiedot kuin valikosta **Puuttuva paikka**

Korjaa tien tiedot ✕

Määritä, mitkä tiedot ovat virheellisiä

Valitse koko tie.

Tien nimi
Poutapolku

Suljettu tai estetty
Ilmoita pysyvästi suljetuksi tai onnettomuuden tai tapahtuman vuoksi estetyksi

Tietä ei ole
Merkitse tämä tieksi, jota ei ole

Piirretty virheellisesti
Ilmoita, että tämä tie on väärässä paikassa kartalla

Liikenteen suunta
Korjaa liikenteen suunta tällä tiellä

Muu
Ilmoita muita tien tietoihin liittyviä ongelmia

[Lähetä](#)

TomTom

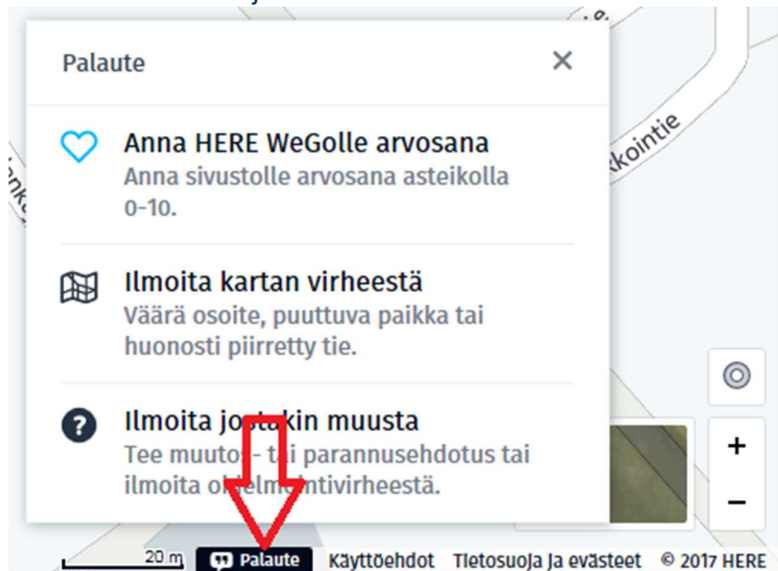
<http://www.tomtom.com/mapshare/tools>

Vaatii kirjautumisen

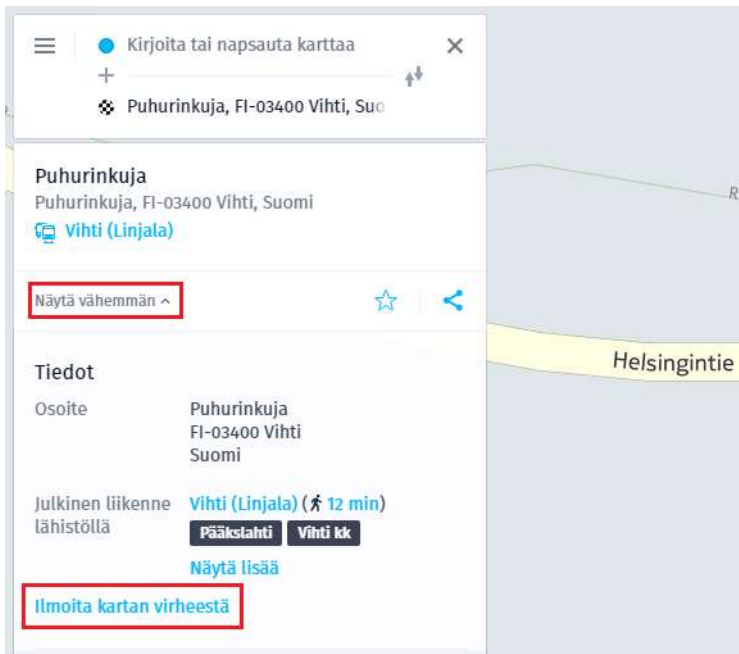
Here.com

<https://wego.here.com>

Virheen ilmoitus vihjeenä oikeasta alakulmasta klikkaamalla "Palaute":



TAI



Openstreetmap

<https://www.openstreetmap.org/>

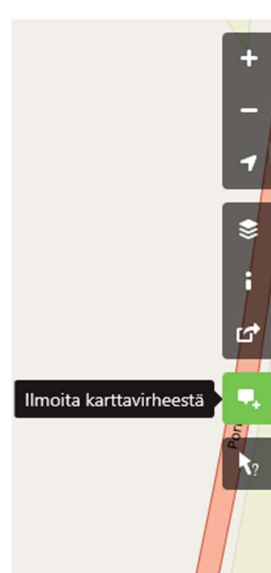
Korjaukset ilmoittamalla vihreää puhekuplaa käyttäen -> ilman rekisteröitymistä. Alla linkki ko.kohtaan.

<https://www.openstreetmap.org/note/>

<https://www.openstreetmap.org - Rekisteröidy>

Rekisteröitymällä itse palveluun ja tekemällä itse.

Useita kohteita ilmoittaessa voi olla hyvä ilmoittaa info@gispo.fi



Kartan muokkaus Openstreetmapissa:



Karttaliittymä:



Kuntien omat karttapalvelut:

Esim. <https://kartta.vihti.fi/ims/>

Korjaukset kyseiseen kuntaan, esim. Vihdin osalta osoitteeseen mittautoimi@vihti.fi

